



加東市

3



五峰山(扇山)

静謐な山寺の空気と森の癒しを感じるトレックコース

標高
258m



五峰山・光明寺参道入口



五峰山(扇山)ってどんな山？

JR加古川線滝野駅からスタートし、太平記のふるさととして名高い光明寺を訪れ、扇山からの展望を望むトレッキングコースです。深い広葉樹の森が広がるこのコースは森林浴にもピッタリで、光明寺や扇山からは加東市の風景をパノラマで楽しむことも出来ます。また、途中には「滝野温泉ぼかぼ」があり、天然温泉を楽しむことができます。



コース名	五峰山(扇山)	対象	中級者
コースタイム	約3時間	高低差	約190m
歩行距離	約7.5km	累積標高	約230m
体力度	[アイコン]		
技術度	[アイコン]		
お手洗い	JR加古川線 滝野駅 光明寺駐車場・播磨中央公園		

アクセス(エリアマップP04参照)

JR加古川線 滝野駅下車 駅前にハイキングコースマップの看板有

駐車場 光明寺駐車場、播磨中央公園第6駐車場

お問い合わせ (一社)加東市観光協会 0795-48-0995
加東市商工観光課 0795-43-0530



周辺の観光・ごほうびスポット

滝野温泉 ぼかぼ


お風呂は加東市の名所をイメージしたユニークな造りになっており、様々なお風呂と太古の海水のミネラルを豊富に含む塩化物泉の天然温泉が楽しめます。

- 住所/加東市下滝野1283-1
- 問合せ/0795-48-1126 ●定休日/不定休
- 料金/入浴料 大人600円 小人300円

関龍灘

清流加古川の川底一杯に奇岩怪岩が起伏し、落水の豪快なリズムと四季折々の水模様魅了されます。飛び鮎の名所としても有名です。

- 住所/加東市上滝野284周辺
- 問合せ/0795-48-0995



播磨中央公園

緑の樹林に囲まれた丘や大小の池が散在する自然豊かな園内には、野外ステージをはじめ、諸施設が整い、文化、スポーツ、レクリエーションにと、多くの人々に親しまれています。

- 住所/加東市下滝野1275-8
- 問合せ/0795-48-5289



神結酒造

創業明治26年、地元で取れる酒造好適米の山田錦と豊かな地下水に杜氏の技を加え、地元の食や文化に根ざした味わい深い日本酒を製造されています。

- 住所/加東市下滝野474
- 問合せ/0795-48-3011

